
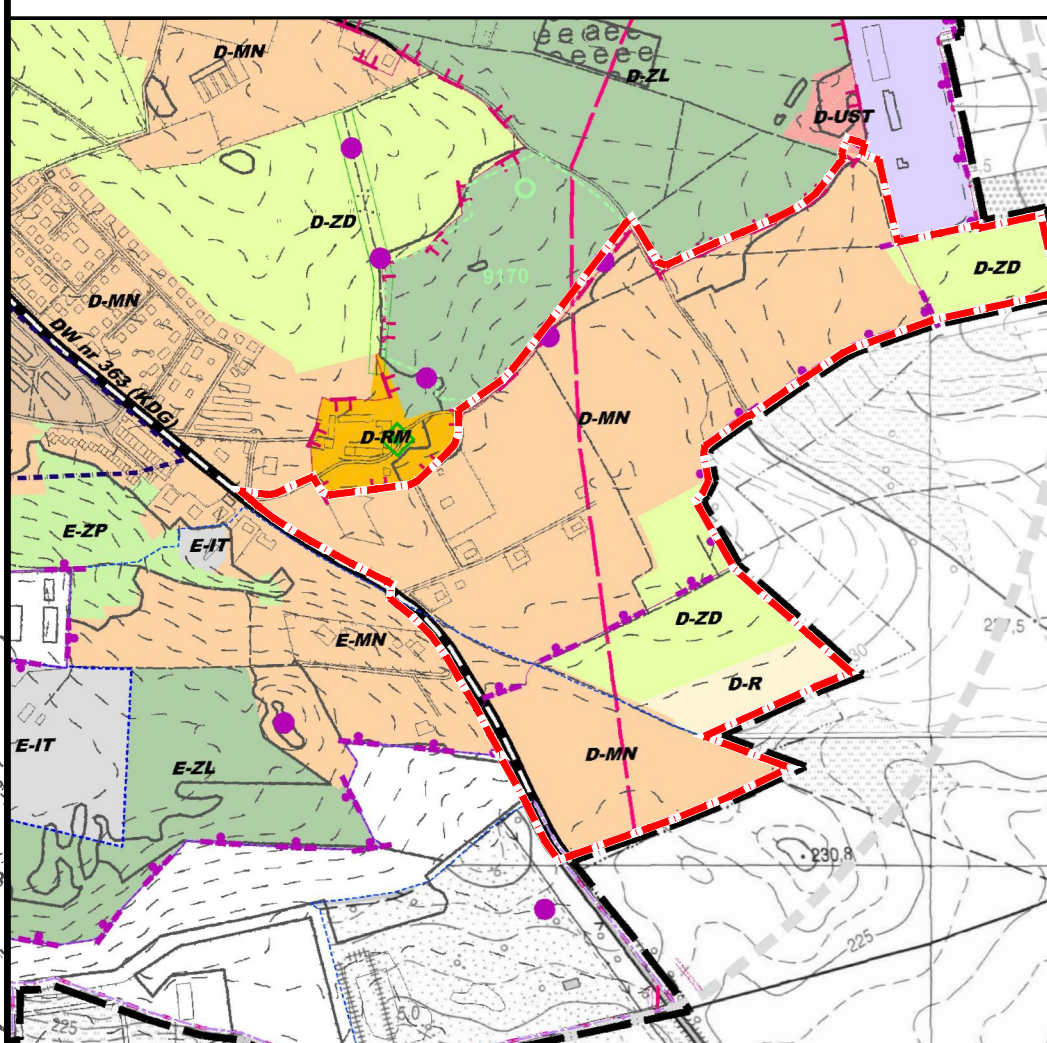


**MIEJSCOWY PLAN ZAGOSPODAROWANIA PRZESTRZENNEGO
DLA TERENU ZLOKALIZOWANEGO WE WSCHODNIEJ CZĘŚCI MIASTA
WZDŁUŻ ULICY B. KOSIBY W BOLESŁAWCU**

SKALA 1:1000

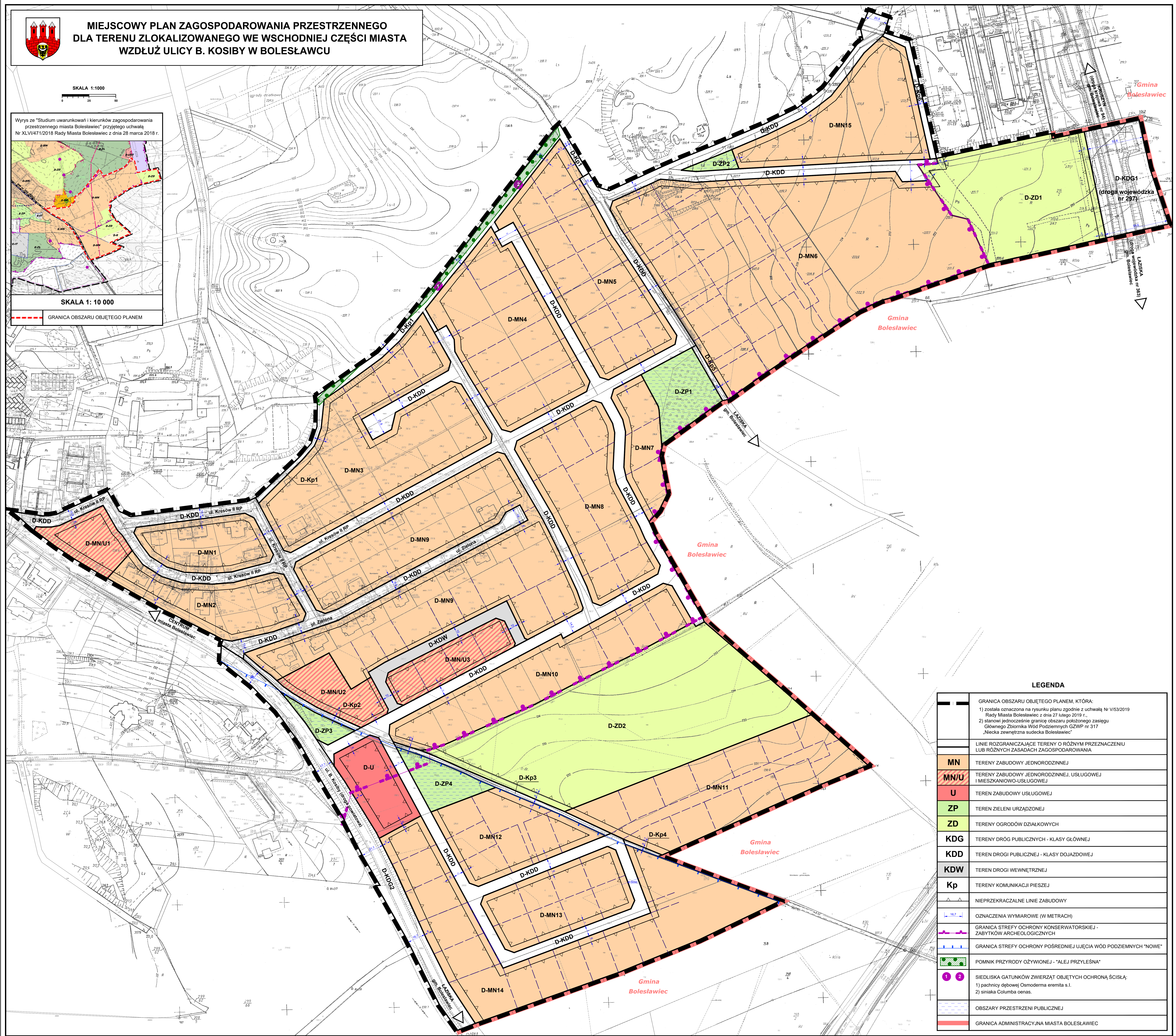


Wyrzys ze "Studium uwarunkowań i kierunków zagospodarowania przestrzennego miasta Bolesławiec" przyjętego uchwałą Nr XLVI/471/2018 Rady Miasta Bolesławiec z dnia 28 marca 2018 r.



SKALA 1: 10 000

GRANICA OBSZARU OBJĘTEGO PLANEM



LEGENDA

	GRANICA OBSZARU OBJĘTEGO PLANEM, KTÓRA: 1) została oznaczona na rysunku planu zgodnie z uchwałą Nr V/53/2019 Rady Miasta Bolesławiec z dnia 27 lutego 2019 r., 2) stanowi jednocześnie granicę obszaru położonego zasięgu Głównego Zbiornika Wód Podziemnych GZWP nr 317 „Niecka zewnętrzna sudecka Bolesławiec”
	LINIE ROZGRANICZAJĄCE TERENY O RÓŻNYM PRZEZNACZENIU LUB RÓŻNYCH ZASADACH ZAGOSPODAROWANIA
	MN TERENY ZABUDOWY JEDNORODZINNEJ
	MN/U TERENY ZABUDOWY JEDNORODZINNEJ, USŁUGOWEJ I MIESZKANIOWO-USŁUGOWEJ
	U TEREN ZABUDOWY USŁUGOWEJ
	ZP TEREN ZIELENI URZĄDZONEJ
	ZD TERENY OGRODÓW DZIAŁKOWYCH
	KDG TERENY DRÓG PUBLICZNYCH - KLASY GŁÓWNEJ
	KDD TERENY DRÓG PUBLICZNYCH - KLASY DOJAZDOWEJ
	KDW TERENY DRÓG WEWNĘTRZNEJ
	Kp TERENY KOMUNIKACJI PIESZEJ
	NIEPRZEKRACZALNE LINIE ZABUDOWY
	OZNACZENIA WYMIARÓW (W METRACH)
	GRANICA STREFY OCHRONY KONSERWATORSKIEJ - ZABYTKÓW ARCHEOLOGICZNYCH
	GRANICA STREFY OCHRONY POŚREDNIEJ UJĘCIA WÓD PODZIEMNYCH "NOWE"
	POMNIK PRZYRODY OŻYWIWIONEJ - "ALEJ PRZYLESIA"
	SIEDLISKA GATUNKÓW ZWIERZĄT OBJĘTYCH OCHRONĄ ŚCISŁĄ: 1) pachnicy dębowej Osmoderma eremita s.l. 2) sianka Columba oenas.
	OBZARY PRZESTRZENI PUBLICZNEJ
	GRANICA ADMINISTRACYJNA MIASTA BOLESŁAWIEC